

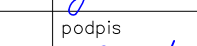


- LEGENDA:
- os główna
 - granica opracowania
 - krawężnik betonowy najdłuzszy 15x22 cm
 - krawężnik betonowy 15x30 cm
 - ściek przykrawężnikowy
 - krawężd jezdnii
 - obrzeże chodnikowe betonowe 8x30cm
 - krawężnik trapezowy
 - opornik betonowy 12x25 cm
 - krawężd pasa ruchu
 - krawężd pasa ruchu
 - linia rozgraniczająca teren inwestycji
 - jezdnia o nawierzchni bitumicznej
 - chodnik/opaska z kostki betonowej
 - zjazdy z betonowej kostki brukowej
 - pobocze / opaska gruntowa
 - działki na których zlokalizowana jest inwestycja
- ELEMENTY ODWODNIENIA DRÓGI
- studnia rewizyjna
 - wpust
 - kolektor/przykanalik

jednostka projektanta	 ADAM CHMIELEWSKI PRACOWNIA PROJEKTOWA		WŁAŚCICIEL: ADAM CHMIELEWSKI UL. ROMANTYZA, WITOLDA PILECKIEGO 16/25 62-400 SIERAKÓW
	PRACA AUTORSKIE ZASTRZEŻONE COPY RIGHTS RESERVED Przedmiotowy projekt chroniony jest prawem autorskim zgodnie z art. 1 Ustawy o Prawie Autorskim i Prawach Pokrewnych z dnia 4 lutego 1984 r. (dz. U. nr 34 poz. 83)		TEL: +48 63 241 01 74 KOM: +48 506 713 806 E-MAIL: biuro@acproj.pl WWW: www.acproj.pl
zadanie	PRZEBUDOWA DRÓGI POWIATOWEJ NR 3074P SIERAKÓW – SŁOMCZYCE – PIOTROWICE OD KM: 1+900,00 DO KM: 3+472,75		
obiekt	Droga powiatowa nr 3074P		
inwestor	 Powiat Stupecki ul. Poznańska 20 62-400 Stupca		
zamawiaczy	 Powiatowy Zarząd Dróg w Stupcy ul. Słomczyce 22 62-420 Strzałkowo		
rysunek	PLAN SYTUACYJNY		
projektant	inż. Adam Chmielewski	podpis 	
opracował	Tomasz Zywot	podpis 	
opracował	Agnieszka Jasińska	podpis 	
opracował	mgr inż. Dominik Juszcak	podpis 	
stadium	branża	skala	data
Projekt wykonawczy	Dragowa	1:500	08.2021
			nr rysunku
			2.3