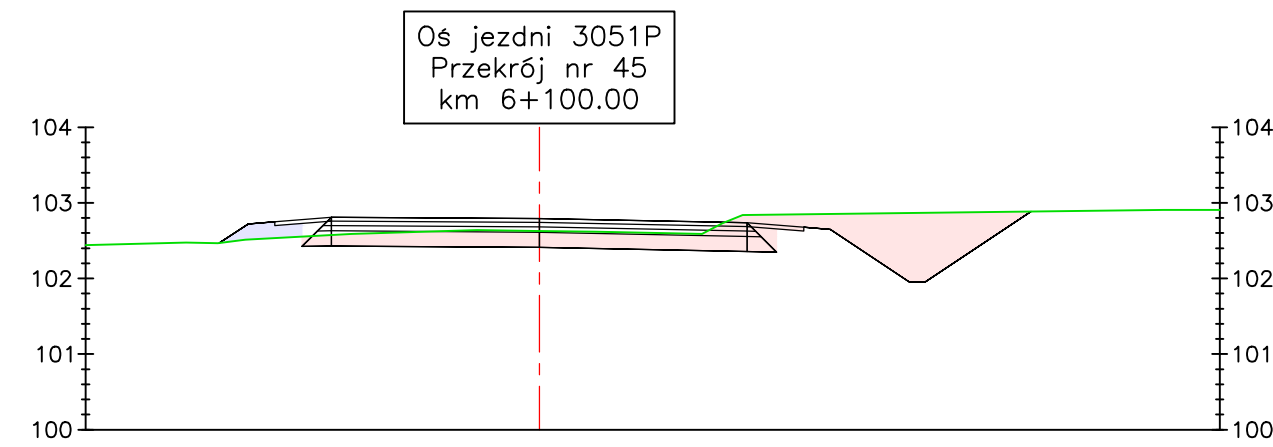
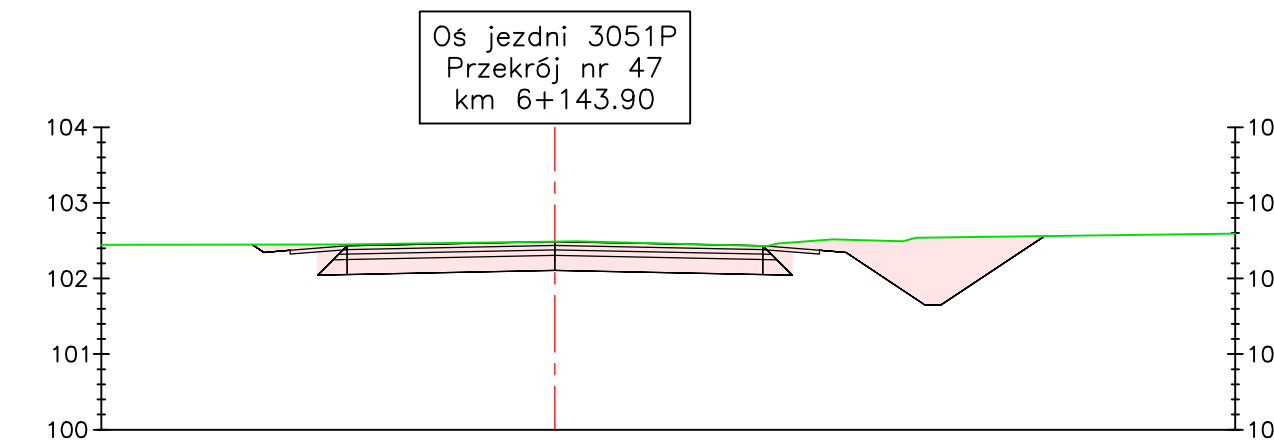


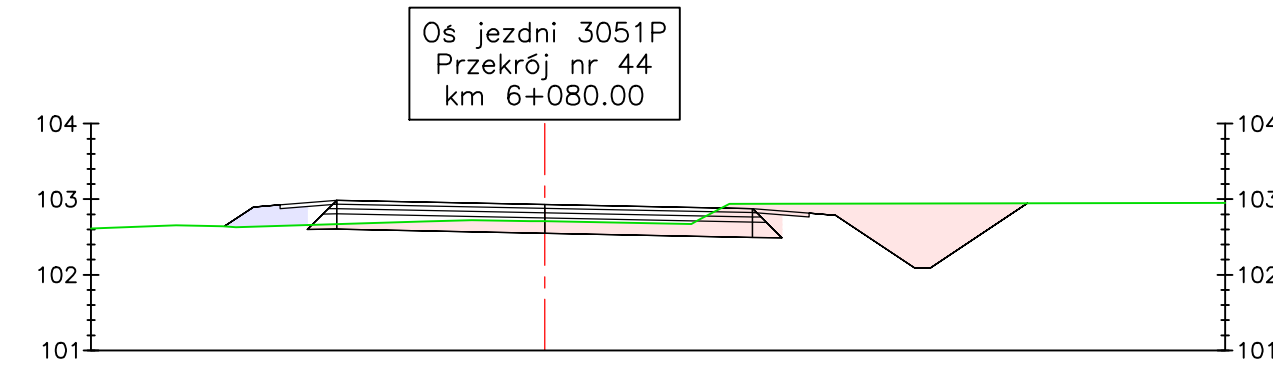
Os jezdni 3051P Przekrój nr 43 km 6+060.00	
Rzędne drogi (a)	-4.21 0.00 102.80 102.80 -3.85 0.23 102.80 103.04 -3.50 0.25 102.81 103.06 -2.75 0.29 102.83 103.12 0.00 0.23 102.84 103.07 2.75 -0.05 103.06 103.01 3.50 -0.11 103.06 102.85 3.85 -0.14 103.06 102.93 4.90 -0.84 103.06 102.23 5.10 -0.84 103.06 102.23 6.36 0.00 103.06 103.06
Rzędne terenu (b)	
Różnica rzędnych (a-b)	
Odsunięcia od osi	



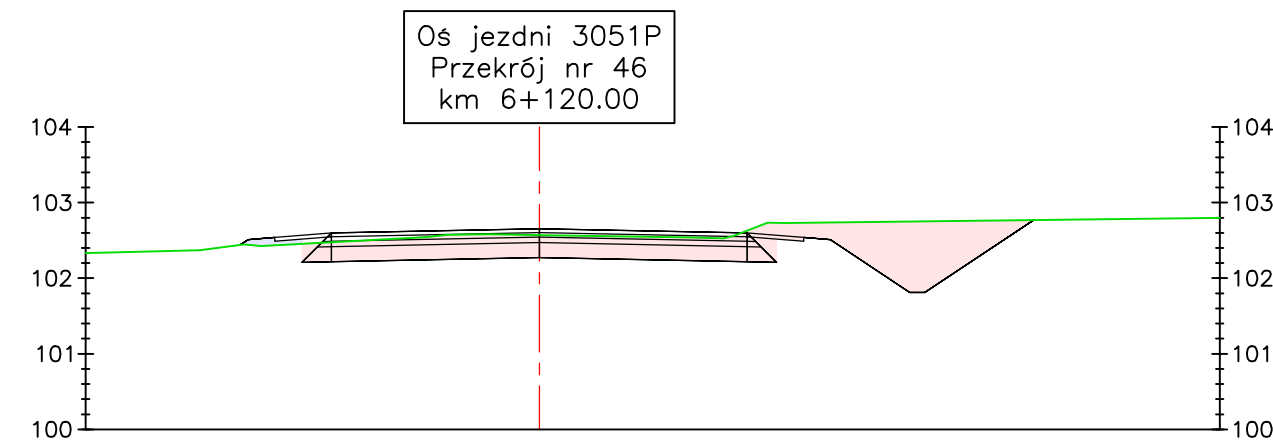
Os jezdni 3051P Przekrój nr 45 km 6+100.00	
Rzędne drogi (a)	-4.23 0.00 102.47 102.47 -3.85 0.21 102.52 102.72 -3.50 0.22 102.53 102.75 -2.75 0.23 102.58 102.81 0.00 0.16 102.63 102.79 2.75 -0.10 102.84 102.74 3.50 -0.17 102.85 102.68 3.85 -0.20 102.85 102.65 4.90 -0.92 102.86 101.95 5.10 -0.92 102.87 101.95 6.50 0.00 102.88 102.88
Rzędne terenu (b)	
Różnica rzędnych (a-b)	
Odsunięcia od osi	



Os jezdni 3051P Przekrój nr 47 km 6+143.90	
Rzędne drogi (a)	-4.01 0.00 102.45 102.45 -3.85 -0.10 102.45 102.34 -3.49 -0.08 102.45 102.37 -2.72 -0.02 102.45 102.43 0.00 0.00 102.49 102.49 2.75 0.00 102.43 102.43 3.50 -0.13 102.50 102.37 3.85 -0.17 102.51 102.34 4.90 -0.90 102.54 101.64 5.10 -0.90 102.54 101.64 6.46 -0.01 102.56 102.55 6.47 0.00 102.56 102.56
Rzędne terenu (b)	
Różnica rzędnych (a-b)	
Odsunięcia od osi	



Os jezdni 3051P Przekrój nr 44 km 6+080.00	
Rzędne drogi (a)	-4.24 0.00 102.64 102.64 -3.85 0.26 102.64 102.90 -3.50 0.28 102.65 102.93 -2.75 0.31 102.67 102.99 0.00 0.22 102.71 102.93 2.75 -0.06 102.94 102.88 3.50 -0.12 102.94 102.82 3.85 -0.15 102.94 102.79 4.90 -0.86 102.94 102.09 5.10 -0.86 102.94 102.09 6.39 0.00 102.95 102.95
Rzędne terenu (b)	
Różnica rzędnych (a-b)	
Odsunięcia od osi	



Os jezdni 3051P Przekrój nr 46 km 6+120.00	
Rzędne drogi (a)	-3.95 0.00 102.44 102.44 -3.85 0.07 102.44 102.51 -3.50 0.10 102.44 102.54 -2.75 0.12 102.48 102.60 0.00 0.08 102.57 102.65 2.75 -0.03 102.63 102.60 3.50 -0.20 102.73 102.54 3.85 -0.23 102.74 102.51 4.90 -0.94 102.75 101.81 5.10 -0.94 102.75 101.81 6.54 0.00 102.77 102.77
Rzędne terenu (b)	
Różnica rzędnych (a-b)	
Odsunięcia od osi	

Biuro projektowe		 Andrzej Madaj ul. Ratajczaka 7/13, 62-400 Słupca www.amadaj.pl biuro@amadaj.pl	
Tytuł projektu			
Przebudowa drogi powiatowej 3051P na odcinku Lipnica - Kosewo			
Nazwa i adres obiektu budowlanego			
Droga powiatowa 3051P Lipnica, Kosewo, 62-402 Ostrowite, powiat słupski			
Nazwa rysunku			
Przekroje poprzeczne			
Zespół projektowy	Numer uprawnień	Podpis	Skala
Projektował Andrzej Madaj	specjalność konstrukcyjno - budowlana GPB 7342-13/98		1:100
			Nr rysunku
			6
			Nr arkusza
			8/8
Data Lipiec 2020 r.			