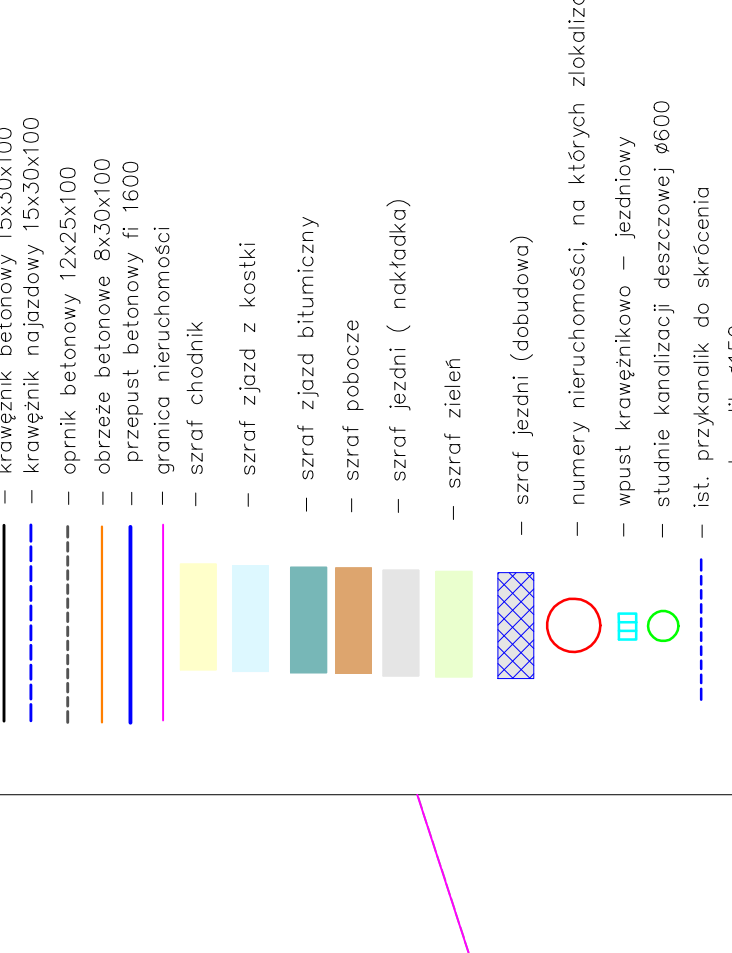




- LEGENDA:**
- os. główna - szlaki
 - os. boczna
 - os. zjazdowa
 - krawężnik betonowy 15x30x100
 - krawężnik poboczny 15x30x100
 - krawężnik ogólny 15x30x100
 - obrzeże betonowe Bx30x100
 - przesłat betonowy fi 1600
 - granica nieruchomości
 - szraf chodnik
 - szraf zjazd z kostki
 - szraf zjazd bitumiczny
 - szraf poboczny
 - szraf jezdni (nakładka)
 - szraf zieleni
 - szraf jezdni (stabilizowana)
 - numery nieruchomości, na których zlokalizowano inwestycję
 - wпуск krawężnikowa - jezdniowy
 - studnie kanalizacji deszczowej e600
 - list przykanciak do skrócenia
 - przykanciak ø150



 Kancelaria projektowa ul. Chałubińskiego 11A 62-800 Kalisz tel. 71 374 81 74 fax 71 374 81 74 e-mail: biuro@acprojekt.pl www.acprojekt.pl	PRZEBUDOWA DRÓG POWIATOWEJ NR 3090P, W MIEJSCOWOŚCI ZAGÓRÓW
	Droga powiatowa nr 3090P Powiat Słupski ul. 2-900 91e-20
Inwestor  Powiatowy Zarząd Dróg w Słupcy ul. 2-900 91e-20	Tytułek PLAN SYTUACYJNY
Projektant inż. Adam Chmielewski WP/0331/P002/06	Proba inż. Adam Chmielewski WP/0331/P002/06
Opracował Tomasz Zwiert	Rozpis Tomasz Zwiert
Opracował Agnieszka Jabłńska	Wykres Agnieszka Jabłńska
Opracował mgr inż. Dominik Jasiński	Proba mgr inż. Dominik Jasiński
Stadium wykonawczy	Proba mgr inż. Dominik Jasiński
Data 12.2021	Data 12.2021
Skala 1:500	Skala 1:500
Długość 2,0	Długość 2,0

