




- LEGENDA:
- - - - - proj. os główna
 - - - - - proj. krawędź jezdni
 - - - - - proj. krawędź pobocza/skarpy
 - - - - - proj. krawędź zjazdu
 - - - - - ist. granice działek
 - - - - - nawierzchnia bitumiczna – nakładka
 - - - - - nawierzchnia bitumiczna – pełna konstrukcja
 - - - - - pobocze z łucznią kamiennego
 - - - - - nawierzchnia zjazdów bitumicznych
 - - - - - humus obsłany mieszaną traw
 - - - - - działki, na których zlokalizowano inwestycję

jednostka projektowa			WŁAŚCICIEL: ADAM CHMIELEWSKI UL. ROTMISTRZA MIŁOŁA PIŁECKIEGO 16/25 62-400 SŁUPCA TEL: +48 63 241 01 74 KOM: +48 506 713 806 E-MAIL: biuro@ochm.pl WWW: www.ochm.pl	
	PRAMA AUTORSKIE ZASTRZEŻENIE COPY RIGHTS RESERVED Przedmiotowy projekt chroniony jest prawem autorskim zgodnie z art. 1 Ustawy o Prawie Autorskim i Prawach Pokrewnych z dnia 4 lutego 1984 r. (dz. U. nr 34 poz. 83)			
zadanie	PRZEBUDOWA DRÓGI POWIATOWEJ NR 3090P, ODCINEK ŁĄD – ZAGÓRÓW			
obiekt	Droga powiatowa nr 3090P, odcinek Łąd – Zagórz			
inwestor	 Powiat Słupecki Poznańska 20 62-400 Słupca			
inwestor	 Powiatowy Zarząd Dróg w Słupcy Stępczyce 22 62-420 Strzałkowo			
rysunek	PLAN SYTUACYJNY			
projektant branży drogowej	inż. Adam Chmielewski			podpis <i>Chmielewski</i>
opracował	Tomasz Zywert			podpis <i>Zywert</i>
opracował	inż. Agnieszka Jasnińska			podpis <i>Jasnińska</i>
opracował	mgr inż. Dominik Juszczyk			podpis <i>Juszczyk</i>
stadium	branża	skala	data	nr rysunku
Projekt budowlany – wykonawczy	Drogowa	1:500	09.2022	2.2