




- LEGENDA:
- - - - - proj. oś główna
  - - - - - proj. krawędź jezdni
  - - - - - proj. krawędź pobocza/skarpy
  - - - - - proj. krawędź zjazdu
  - - - - - ist. granice działek
  - - - - - nawierzchnia bitumiczna jezdni - nakładka
  - - - - - nawierzchnia bitumiczna jezdni - pełna konstrukcja
  - - - - - pobocze z łuznicą kamienną
  - - - - - nawierzchnia zjazdów bitumicznych
  - - - - - humus obsiany mieszaną traw
  - - - - - działki, na których zlokalizowana inwestycja

jednostka projektowa	 <b>ADAM CHMIELEWSKI</b>		WŁAŚCICIEL: ADAM CHMIELEWSKI UL. ROTMISTRZA WITOLDA PILECKIEGO 16/25 62-400 SŁUPCA TEL: +48 63 241 01 74 KOM: +48 506 713 806 E-MAIL: biuro@acdroga.pl WWW: www.acdroga.pl	
	PRWA AUTORSKIE ZASTRZEŻONE - COPY RIGHTS RESERVED Przedmiotowy projekt chroniony jest prawem autorskim zgodnie z art. 1 Ustawy o Prawie Autorskim i Prawach Pokrewnych z dnia 4 lutego 1984 r. (dz. U. nr 34 poz. 83)			
zadanie	PRZEBUDOWA DROGI POWIATOWEJ NR 3090P NA ODCINKU LĄD - ZAGÓRÓW			
obiekt	Droga powiatowa nr 3090P, odcinek Ląd - Zagórz			
inwestor	 Powiat Słupecki ul. Poznańska 20 62 - 400 Słupca			
inwestor	 Powiatowy Zarząd Dróg w Słupcy Słomczyce 22 62 - 420 Strzałkowo			
rysunek	PLAN SYTUACYJNY			
projektant branży drogowej	inż. Adam Chmielewski	WKP/0231/POOD/06 w specjalności drogowej	podpis	<i>Adam Chmielewski</i>
opracował	Tomasz Zywert		podpis	<i>Tomasz Zywert</i>
opracował	inż. Agnieszka Jasińska		podpis	<i>Agnieszka Jasińska</i>
opracował	mgr inż. Dominik Juszcak		podpis	<i>Dominik Juszcak</i>
stadium	branża	skala	data	nr rysunku
Projekt budowlany - wykonawczy	Drogowa	1:500	09.2022	2.5

Luk  
 R= 360,00  
 g(rad)= 0,8178  
 g(g)= 52,0512  
 t= 231,90  
 X(N)= 5785179,57  
 Y(E)= 6492252,70  
 i= 3,00 - 4,00%

A= 150,00  
 L= 62,50  
 t(g)= 5,5262  
 Xs= 31,24  
 Ys= 360,45  
 H= 0,45  
 To= 187,43

A= 150,00  
 L= 62,50  
 t(g)= 5,5262  
 Xs= 31,24  
 Ys= 360,45  
 H= 0,45  
 To= 187,43